




ERSCHLIESSUNGSMASSNAHMEN

Ingenieurbüro Behringer & Partner mbB
 Beratender Ingenieur, Bauingenieure und staatlich geprüfter Tiefbautechniker

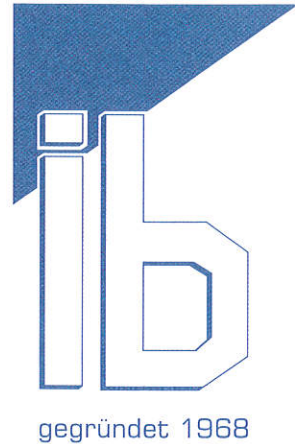


AUFTRAGGEBER	BAUMASSNAHME	ZEITRAUM
Stadt Mühldorf	Neubaugelbiet "An der Hauptstraße" 9 Parzellen Schmutzwasser-, Regenwasserentsorgung, Wasserversorgung, Straßenbau	2017
Gemeinde Mettenheim	Neubaugelbiet "Am Holzfeld" 30 Parzellen Schmutzwasser-, Regenwasserentsorgung, Wasserversorgung, Straßenbau	2017
Gemeinde Rattenkirchen	Neubaugelbiet "Klebinger Feld" 10 Parzellen Schmutzwasser-, Regenwasserentsorgung, Wasserversorgung, Straßenbau	2017
KFB GmbH Baumanagement 92717 Reuth	Neubaugelbiet "An der Gärtnerei in Kirchdorf" 20 Parzellen Schmutzwasser-, Regenwasserentsorgung, Wasserversorgung, Straßenbau	2017
Luczay Holding GmbH Mühldorf	Neubaugelbiet "Ehring" 15 Parzellen Schmutzwasser-, Regenwasserentsorgung, Wasserversorgung, Straßenbau	2016
Stadt Mühldorf	Neubaugelbiet "Westl. der Lohmühlstraße Teil 1" 34 Parzellen Schmutzwasser-, Regenwasserentsorgung, Wasserversorgung, Straßenbau	2016
Stadt Mühldorf	Neubaugelbiet "Kopernikusring" 16 Parzellen Schmutzwasser-, Regenwasserentsorgung, Anbindung an vorh. Straßenetz	2016



ERSCHLIESSUNGSMASSNAHMEN

Ingenieurbüro Behringer & Partner mbB
 Beratender Ingenieur, Bauingenieure und staatlich geprüfter Tiefbautechniker

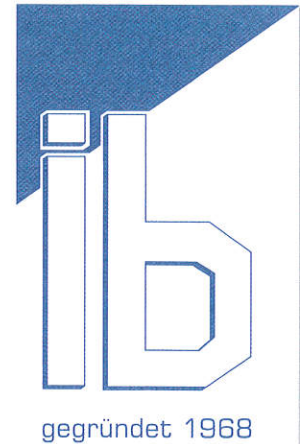


Markt Tübling	Neubaugbiet "Alte Bahn Ost" ,19 Parzellen Schmutzwasserentsorgung, Trinkwasserversorgung, verkehrsmäßige Erschließung	2016
Stadt Mühldorf	Neubaugbiet "Südl. der Oderstraße Teil 1+2" 59 Parzellen Regenwasser-, Schmutzwasserentsorgung, Wasserversorgung, Straßenbau	2015/2016
Stadt Mühldorf	Neubaugbiet "Mühldorfer Feld IV" 32 Parzellen Regenwasser-, Schmutzwasserentsorgung, Wasserversorgung, Straßenbau	2015/2016
Stadt Mühldorf	Neubaugbiet "Waidbruckstraße" Fläche 2,1 ha Erschließungsarbeiten	2015/2016
Hutterer GmbH Stadtquartier Mühldorf	"Wohnpark Nord BA 1-4" Fläche 1,7 ha Erschließungsarbeiten	2015
Gemeinde Niedertaufkirchen	Neubaugbiet "Einfeld II" 35 Parzellen Schmutzwasser-, Regenwasserentsorgung, Erschließungsstraßen	2014/2015
Gemeinde Oberneukirchen	Beubaugbiet "Großfeld Süd" 31 Parzellen Schmutzwasser-, Regenwasserentsorgung, Straßenbau	2014



ERSCHLIESSUNGSMASSNAHMEN

Ingenieurbüro Behringer & Partner mbB
 Beratender Ingenieur, Bauingenieure und staatlich geprüfter Tiefbautechniker

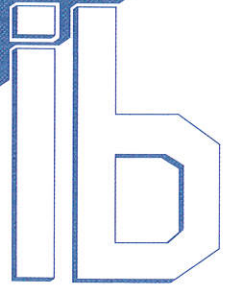


Gemeinde Heldenstein	Neubauggebiet "Schellenberg-Teil1" 20 Parzellen Schmutzwasser-, Regenwasserentsorgung, Wasserversorgung, Straßenbau	2014
Gemeinde Obertaufkirchen	Neubauggebiet "Taufkirchner Feld" 11 Parzellen (ca. 1ha) Schmutzwasser-, Regenwasserentsorgung und Straßenbau	2013
Gemeinde Aschau	Erschließung Am Rathaus II 8 Parzellen (ca. 1 ha) Schmutzwasser-, Regenwasserentsorgung (Versickerung), Wasserversorgung und Straßenbau	2013
Gemeinde Erharting	Erschließung Gewerbegebiet "Frixing" (ca. 3,6 ha) Schmutzwasser-, Regenwasserentsorgung, Wasserversorgung, Löschwasserbecken	2013
Stadt Mühldorf	Erschließung "Bischof-von-Ketteler-Straße" Schmutzwasser-, Regenwasserentsorgung, (Versickerung) und Straßenbau	2013
Stadt Mühldorf	Neubauggebiet "Innsbruckring und Kufsteinstraße" 32 Parzellen (ca. 3,7 ha) Schmutzwasser-, Regenwasserentsorgung und Straßenbau	2012
Stadt Mühldorf	Neubauggebiet "Matthäus-Krinis-Straße" 44 Parzellen (ca. 2,7 ha) Schmutzwasser-, Regenwasserentsorgung (Versickerung) und Straßenbau	2012



ERSCHLIESSUNGSMASSNAHMEN

Ingenieurbüro Behringer & Partner mbB
 Beratender Ingenieur, Bauingenieure und staatlich geprüfter Tiefbautechniker



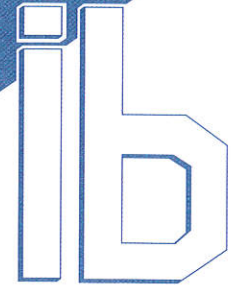
gegründet 1968

Gemeinde Erharting	Gewerbegebiet "Frixing" 4 Parzellen (ca. 4,3 ha) Schmutzwasserkanal und Wasserversorgung	2012
Gemeinde Mettenheim	Neubaugelbiet "Hart Ost Nr. 8 An der Donaustraße" 6 Parzellen (ca. 0,7 ha) Schmutzwasser-, Regenwasserentsorgung (Versickerung), Wasserversorgung und Straßenbau	2012
Stadt Mühldorf	Neubaugelbiet "Südl. der Oderstraße" 174 Parzellen (ca. 16,3 ha) Schmutzwasser-, Regenwasserentsorgung (Versickerung) und Straßenbau	2011/12
Stadt Neumarkt-Sankt Veit	Gewerbegebiet " An der Landshuter Straße" 24 Parzellen (ca. 11,9 ha) Schmutzwasser-, Regenwasserentsorgung (Rückhaltung und Ableitung), Wasserversorgung, Straßenbau	2011/12
Gemeinde Winhöring	Neubaugelbiet "Am Kohlöderfeld" 28 Bauparzellen (ca. 3,2 ha) Schmutzwasser-, Regenwasserentsorgung (Versickerung), Wasserversorgung und Straßenbau	2012
Gemeinde Heldenstein	Neubaugelbiet "Südl. der Flurstraße" 26 Parzellen (ca. 1,3 ha) Schmutzwasser-, Regenwasserentsorgung (Ableitung), Wasserversorgung und Straßenbau	2012
Stadt Mühldorf	Neubaugelbiet "Nördlich der Hauptschule" 17 Parzellen (ca. 1,2 ha) Schmutzwasser-, Regenwasserentsorgung (Versickerung) und Straßenbau	2011



ERSCHLIESSUNGSMASSNAHMEN

Ingenieurbüro Behringer & Partner mbB
 Beratender Ingenieur, Bauingenieure und staatlich geprüfter Tiefbautechniker



gegründet 1968

Bayerngrund München	Neubauggebiet "Graser Feld" in Buchbach 26 Parzellen (ca. 2,4 ha) Schmutzwasser-, Regenwasserentsorgung (Ableitung), Wasserversorgung und Straßenbau	2011
F+F Fraundienst Mühldorf	Neubauggebiet "Erweiterung Mühldorfer Feld- Niclas-Leb-Straße" 63 Parzellen (ca. 4,7 ha) Schmutzwasser-, Regenwasserentsorgung und Straßenbau	2011
Gemeinde Aschau	Neubauggebiet "Am Sonnenfeld" 36 Parzellen (ca. 3,9 ha) Schmutzwasser-, Regenwasserentsorgung (Versickerung), Wasserversorgung und Straßenbau	2011
Gemeinde Obertaufkirchen	Neubauggebiet "Mesmering-Sonnenwiese" 23 Parzellen (ca. 2,0 ha) Schmutzwasser-, Regenwasserentsorgung, (Ableitung) und Straßenbau	2011
Gemeinde Erharting	Neubauggebiet "Am Dornbergweg II" 19 Parzellen (ca. 2,0 ha) Schmutzwasser-, Regenwasserentsorgung,(Versickerung), Wasserversorgung und Straßenbau	2010
M + I Müller Grundstücks-GmbH Mühldorf	Neubauggebiet "Eichfeld VI" Wohnbauflächen 22 Parzellen (ca. 1,3 ha) Schmutzwasser-, Regenwasserentsorgung	2010
Gemeinde Heldenstein	Neubauggebiet "Am Schellenberg" 17 Parzellen (ca. 1,4 ha) - 2. Bauabschnitt, Schmutzwasser-, Regenwasserentsorgung, Wasserversorgung und Straßenbau	2009/10