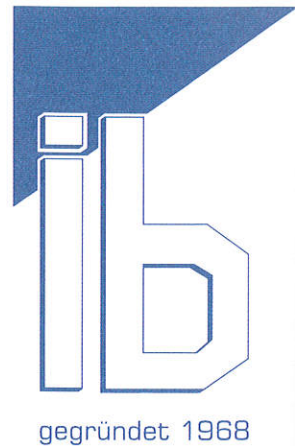
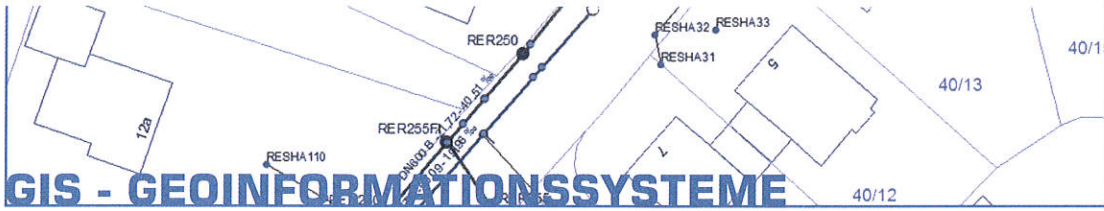



Ingenieurbüro Behringer & Partner mbB
 Beratender Ingenieur, Bauingenieure und staatlich geprüfter Tiefbautechniker



AUFTRAGGEBER	BAUMASSNAHME	ZEITRAUM
Stadt Mühldorf	Kanalkataster Stadt Mühldorf Länge Kanalnetz 120 km	2012/16
VG Polling	Kanalkataster Polling Länge Kanalnetz 30 km	2012/14
VG Polling	Wasserleitungskataster Polling Länge Leitungsnetz 62 km	2012/14
Gemeinden Erharting Niederbergkirchen Niedertaufkirchen	Verwaltungsgemeinschaft Rohrbach Länge Kanalnetz 75 km Länge Wasserleitung 107 km	2012/14
Gemeinde Heldenstein	Kanalkataster Heldenstein Länge Kanalnetz 45 km	2012/14
Gemeinde Heldenstein	Wasserleitungskataster Heldenstein Länge Leitungsnetz 43 km	2012/14
Gemeinde Jettenbach	Kanalkataster Jettenbach Länge Kanalnetz 10 km	2006/10
Gemeinde Jettenbach	Wasserleitungskataster Jettenbach Länge Leitungsnetz 6 km	2006/10
Stadt Neumarkt-Sankt Veit	Kanalkataster Stadt Neumarkt Länge Kanalnetz 73 km	2005/10
Stadt Neumarkt-Sankt Veit	Wasserleitungskataster Stadt Neumarkt-Sankt Veit Länge Leitungsnetz 78 km	2005/10



Ingenieurbüro Behringer & Partner mbB
 Beratender Ingenieur, Bauingenieure und staatlich geprüfter Tiefbautechniker



RHV Braunau und Umgebung Oberösterreich	Digitaler Leitungskataster RHV Braunau und Umgebung Ingenieurmäßige Begleitung TV-Befahrung, Aufbau Kanaldatenbank, bauliche Zustandsbewertung Länge Kanalnetz 3,5 km	2009
Stadt Braunau Oberösterreich	Digitaler Leitungskataster Stadt Braunau Ingenieurmäßige Begleitung TV-Befahrung, Aufbau Kanaldatenbank, bauliche Zustandsbewertung Länge Kanalnetz 15 km	2007/08
VG Oberbergkirchen	Kanalkataster VG Oberbergkirchen Länge Kanalnetz 40 km	2007
VG Oberbergkirchen	Wasserleitungskataster VG Oberbergkirchen Länge Leitungsnetz 73 km	2007
Gemeinde Egglkofen	Kanalkataster Egglkofen Länge Kanalnetz 30 km	2007